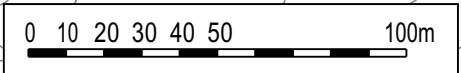
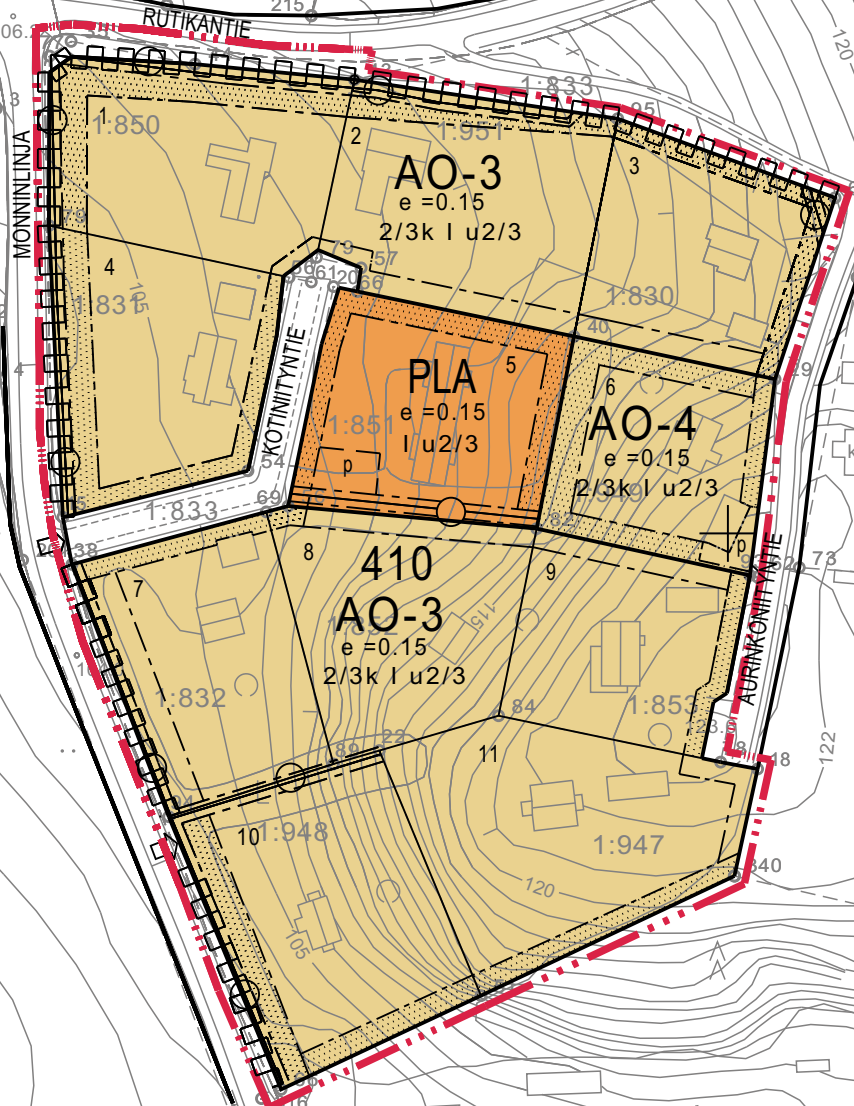
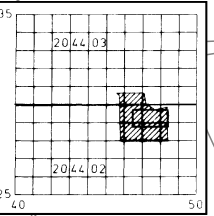


LUONNOS 17.5.2010
1:2000



Kaavatuksen pohjakartta 1 2000
Mittausluokka 2
Kunta HAUSJARVI
Kylä ERKYLA
Laan, ETELA-SUOMI

Kartan laatija FM-KARTTA OY
Ilmakuvaus 07.05.2000
Kartoitus 2000
Kartoituseritelma Alkuperäispiirrokset p-r-k
STEREOKARTOITUS
Kartta hyväksytty 30.11.2000
Kartan päivitys 17.5.2010



Jukka Lahti
Jukka Lahti
Ilkka Korhonen
Ilkka Korhonen